

# МЭРИЯ ГОРОДА НОВОСИБИРСКА

## ПОСТАНОВЛЕНИЕ

От 02.12.2020

№ 3852

О проекте межевания территории квартала 251.01.01.02 в границах проекта планировки территории, ограниченной ул. Автогенной, ул. Никитина, ул. Доватора, ул. Панфиловцев, в Октябрьском районе

В целях определения местоположения границ образуемых и изменяемых земельных участков, в соответствии с Градостроительным кодексом Российской Федерации, постановлением Правительства Российской Федерации от 19.11.2014 № 1221 «Об утверждении Правил присвоения, изменения и аннулирования адресов», решением Совета депутатов города Новосибирска от 24.05.2017 № 411 «О Порядке подготовки документации по планировке территории, внесения в нее изменений и ее отмены и признании утратившими силу отдельных решений Совета депутатов города Новосибирска», постановлениями мэрии города Новосибирска от Новосибирска от 30.08.2019 № 3265 «О проекте планировки территории, ограниченной ул. Автогенной, ул. Никитина, ул. Доватора, ул. Панфиловцев, в Октябрьском районе», от 30.09.2020 № 2940 «О подготовке проекта межевания территории квартала 251.01.01.02 в границах проекта планировки территории, ограниченной ул. Автогенной, ул. Никитина, ул. Доватора, ул. Панфиловцев, в Октябрьском районе», руководствуясь Уставом города Новосибирска, ПОСТАНОВЛЯЮ:

1. Утвердить проект межевания территории квартала 251.01.01.02 в границах проекта планировки территории, ограниченной ул. Автогенной, ул. Никитина, ул. Доватора, ул. Панфиловцев, в Октябрьском районе (приложение).

2. Присвоить адрес образуемому земельному участку согласно приложению 1 к проекту межевания территории квартала 251.01.01.02 в границах проекта планировки территории, ограниченной ул. Автогенной, ул. Никитина, ул. Доватора, ул. Панфиловцев, в Октябрьском районе.

3. Департаменту строительства и архитектуры мэрии города Новосибирска разместить постановление на официальном сайте города Новосибирска в информационно-телекоммуникационной сети «Интернет».

4. Департаменту информационной политики мэрии города Новосибирска в течение семи дней со дня издания постановления обеспечить опубликование постановления.

5. Контроль за исполнением постановления возложить на заместителя мэра города Новосибирска – начальника департамента строительства и архитектуры мэрии города Новосибирска.

Мэр города Новосибирска

А. Е. Локоть



Приложение  
к постановлению мэрии  
города Новосибирска  
от 02.12.2020 № 3852

**ПРОЕКТ**  
**межевания территории квартала 251.01.01.02 в границах проекта**  
**планировки территории, ограниченной ул. Автогенной,**  
**ул. Никитина, ул. Доватора, ул. Панфиловцев,**  
**в Октябрьском районе**

1. Текстовая часть проекта межевания территории:
    - 1.1. Сведения об образуемом земельном участке (приложение 1).
    - 1.2. Сведения о границах территории, в отношении которой утвержден проект межевания (приложение 2).
  2. Чертеж межевания территории (приложение 3).
-



Приложение 1

к проекту межевания территории квартала 251.01.01.02 в границах проекта планировки территории, ограниченной ул. Автогенной, ул. Никитина, ул. Доватора, ул. Панфиловцев, в Октябрьском районе

**СВЕДЕНИЯ  
об образуемом земельном участке**

Условный номер земельного участка на чертеже межевания территории	Вид разрешенного использования образуемого земельного участка в соответствии с проектом планировки территории	Площадь образуемого земельного участка, га	Адрес земельного участка	Возможный способ образования земельного участка
1	2	3	4	5
ЗУ 1	Магазины (4.4) – объекты для продажи товаров, торговая площадь которых составляет до 5000 кв. метров	0,2003	Российская Федерация, Новосибирская область, городской округ город Новосибирск, город Новосибирск, ул. Никитина, з/у 166	Перераспределение земельного участка с кадастровым номером 54:35:071215:21 и земель, государственная собственность на которые не разграничена



Приложение 2  
к проекту межевания террито-  
рии квартала 251.01.01.02 в  
границах проекта планировки  
территории, ограниченной  
ул. Автогенной, ул. Никитина,  
ул. Доватора, ул. Панфиловцев,  
в Октябрьском районе

**СВЕДЕНИЯ**  
**о границах территории, в отношении которой утвержден**  
**проект межевания**

№ точки	Координаты	
	X	Y
1	2	3
1	487744.48	4202823.07
2	488040.77	4203021.70
3	488274.29	4202820.38
4	488059.28	4202570.98
5	488020.48	4202565.52
6	487775.63	4202776.61

\_\_\_\_\_



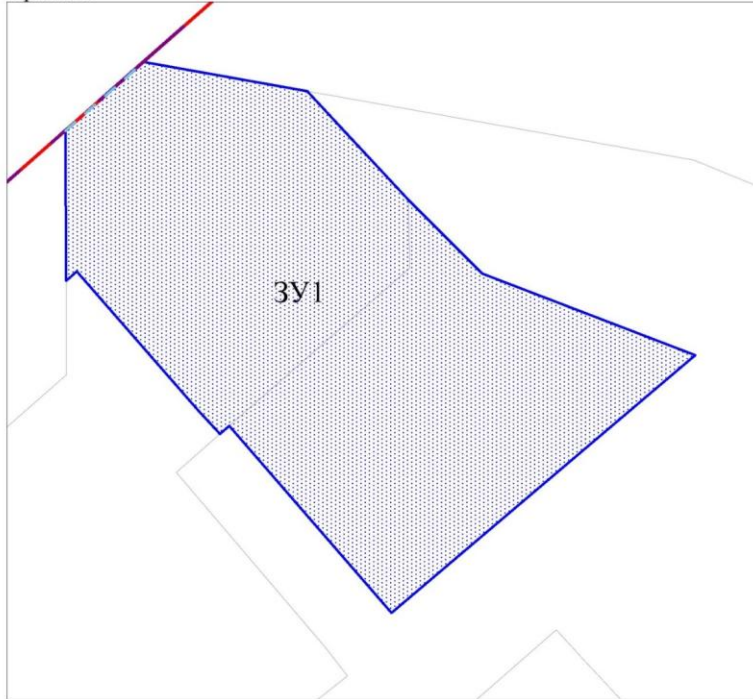


Приложение 3





к проекту межевания территории квартала 251.01.01.02 в границах проекта планировки территории, ограниченной ул. Автогенной, ул. Никитина, ул. Доватора, ул. Панфиловцев, в Октябрьском районе

**ЧЕРТЕЖ МЕЖЕВАНИЯ ТЕРРИТОРИИ**

Фрагмент



**Условные обозначения**

-  красные линии, утвержденные в составе проекта планировки территории
-  границы существующего элемента планировочной структуры (квартала)
-  линии отступа от красных линий в целях определения мест допустимого размещения зданий, строений, сооружений
-  границы образуемого земельного участка
- ЗУ1** условный номер образуемого земельного участка
- ул. Никитина** наименование элемента улично-дорожной сети
- 1** номер характерной точки и границы территории, в отношении которой утвержден проект межевания

